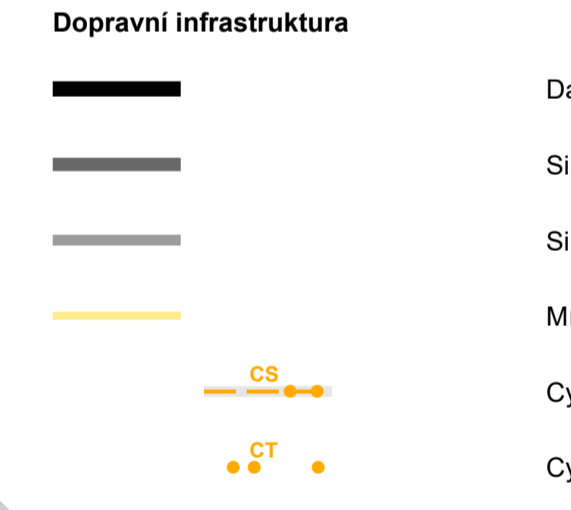

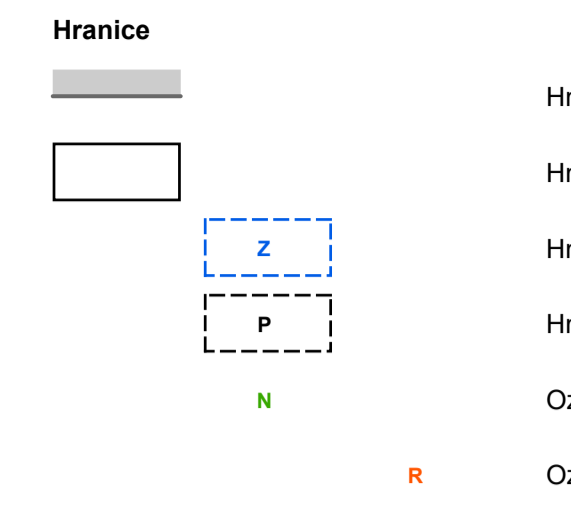
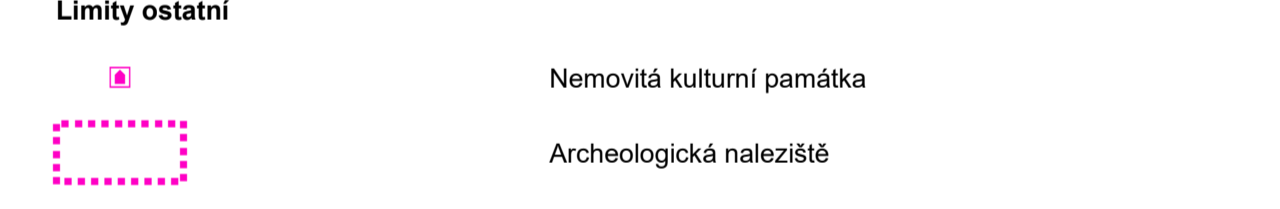
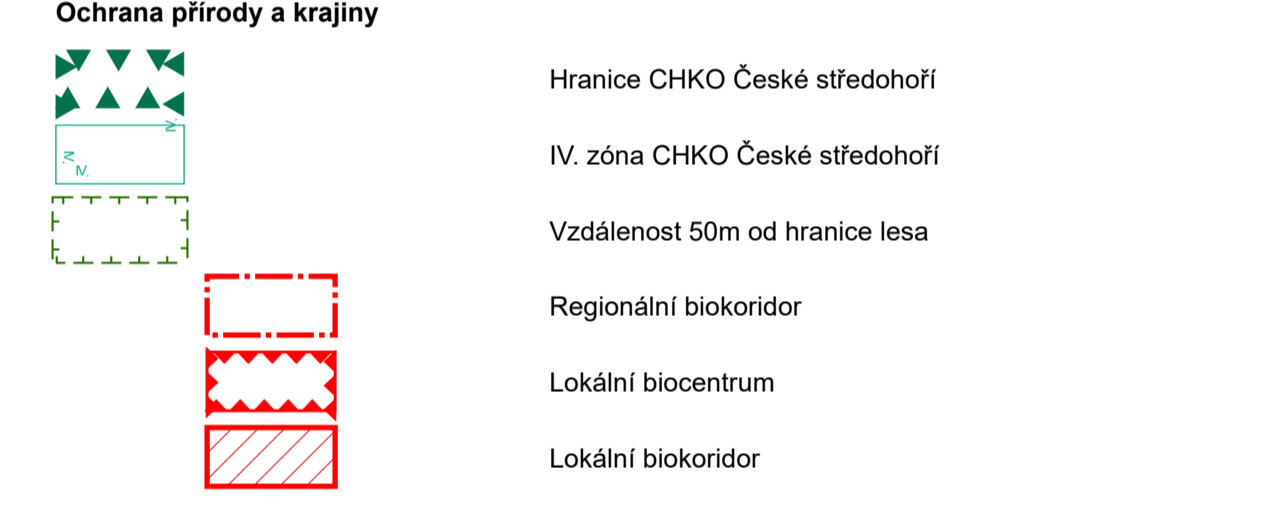

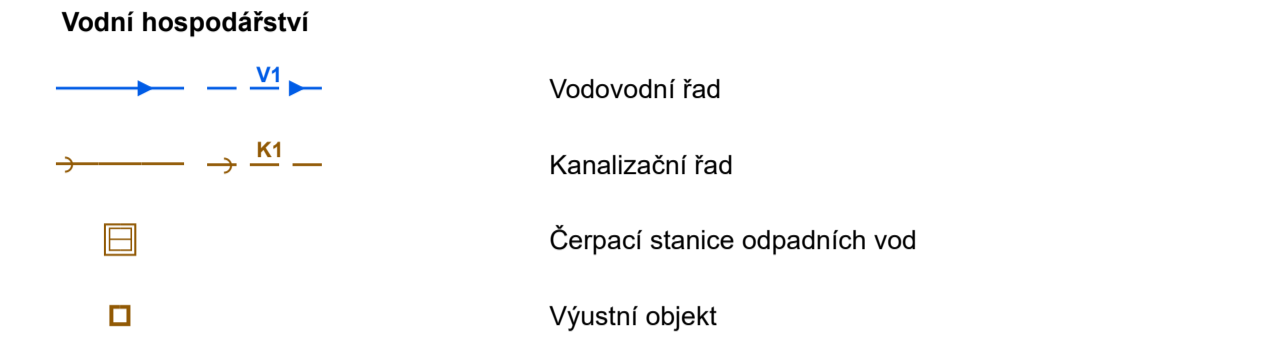
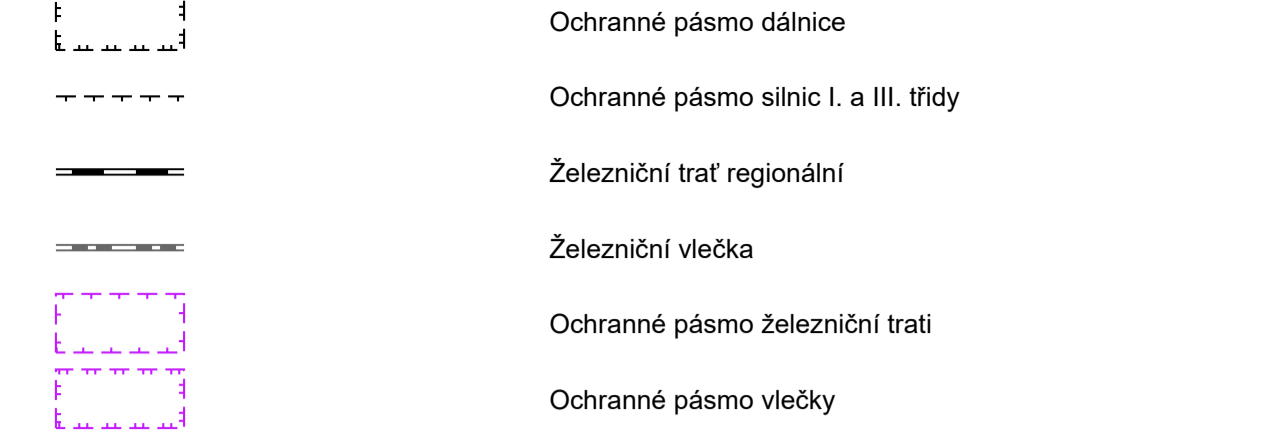




stav návrh územní rezerva



stav návrh územní rezerva



Celé správní území je zájmovým územím Ministerstva obrany z hlediska povolování vybraných druhů staveb

Záznam o účinnosti

Označení správního orgánu, který poslední změnu územního plánu vydal: Otisk úředního razítka:
Zastupitelstvo obce Sulejovice

Datum nabytí účinnosti poslední změny: Pořadové číslo poslední změny:
xx.xx.2022 2.

Jméno a příjmení, funkce a podpis oprávněné úřední osoby pořizovatele:
Martin Jaroš,
referent úřadu územního plánování Městského úřadu Lovosice

Odpovědný projektant:
Ing. Petr Laube
Autorizovaný architekt pro obor územního plánování
ČKA 03 889
Vojtěšská 391, 277 11 Neratovice
Autorský kolektiv:

Pořizovatel: Městský úřad Lovosice
Objednatel: Obec Sulejovice
Obor stavebního úřadu a územního plánování Návés 5, 411 11 Sulejovice
Školní 407, 410 30 Lovosice

Název akce: **ÚZEMNÍ PLÁN SULEJOVICE**

Formát: A1
Datum: 01 / 2023
Měřítko: 1 : 5 000
Číslo paré:

Etapa: Úplné znění po vydání změn č.1 a č.2
Název výkresu: **Koordináční výkres**
Číslo výkresu: **4**